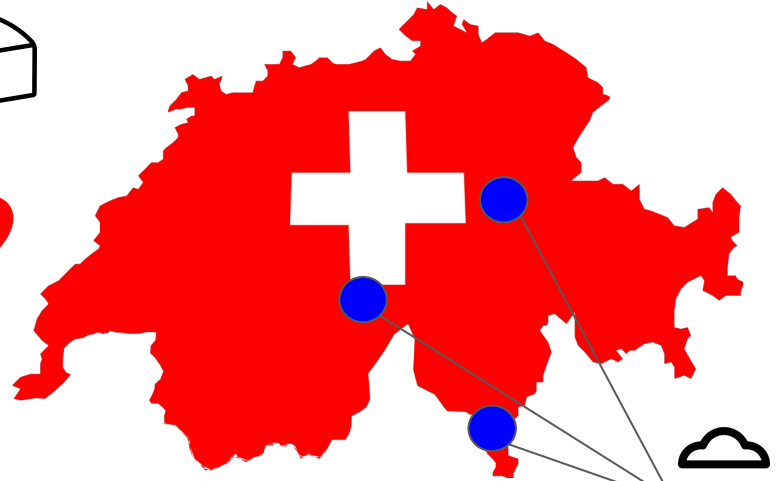



Intérêt du géopatrimoine pour le développement touristique


1er CONGRÈS suisse sur le PAYSAGE
P7 Paysages et loisirs de proximité
Jeudi 23.08.2017 Lucerne

Amandine Perret & Géraldine Regolini

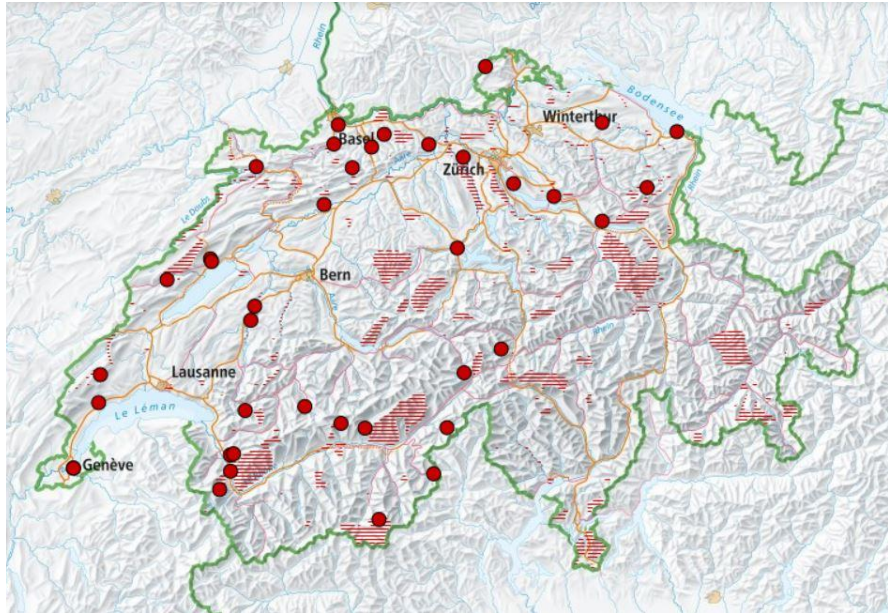
La Suisse et ses patrimoines, une histoire de priorité?



3 sites UNESCO naturels
(géologiques!)




Une richesse géologique connue plus que reconnue?

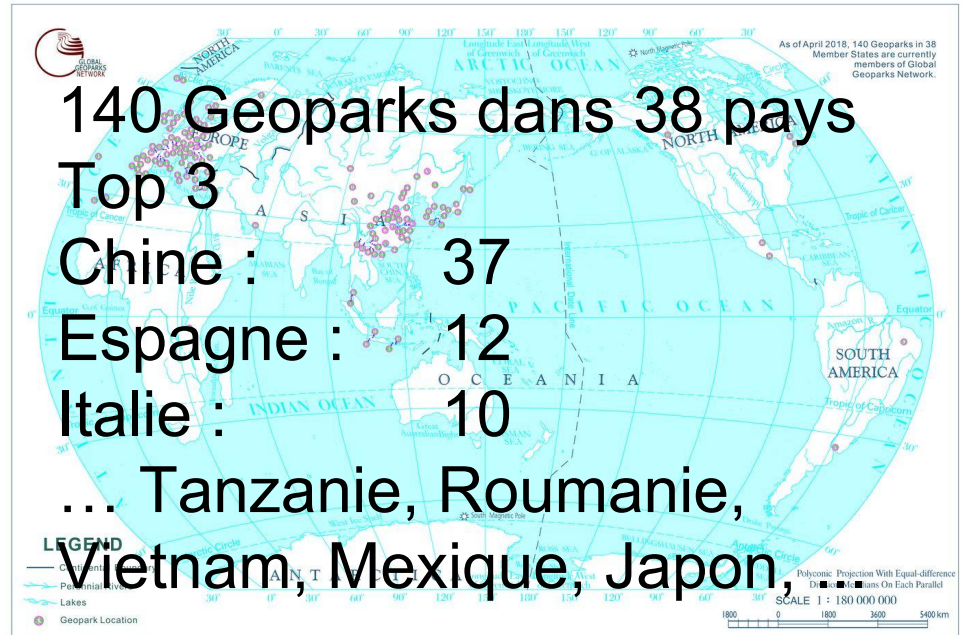



Localisation des **géotopes** d'importance nationale (Groupe de travail pour la protection des géotopes en Suisse 1999) 322 géotopes en 2012

Mais aussi de nombreux inventaires cantonaux et régionaux :



A quand le premier Geopark UNESCO en Suisse?



Le géopatrimoine

- une composante du paysage
- des milieux de vie
- des liens avec l'histoire, la culture,...
- des objets scientifiques (histoire de la Terre, évolution du climat, etc.)

Massif de Morcles (VD)



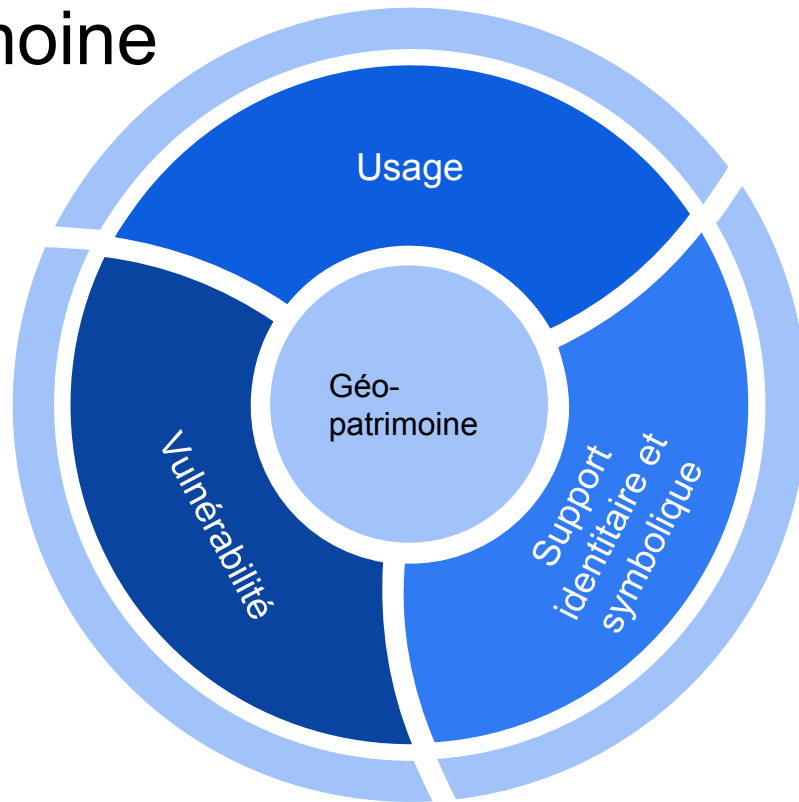
Gentianes bleues sur éboulis (VS)



Grotte à Chenuz (VD)
passeport vacances



Le géopatrimoine



Gentianes bleues sur éboulis (VS) Massif de Morcles (VD)



Grotte à Chenuz (VD)
passeport vacances




Le géotourisme

- une alternative à la pratique du ski?
- niche touristique ou programme d'état?
- un tourisme durable - culturel - expérientiel?
- ...

Le géotourisme fait échos aux préoccupations sociales actuelles : environnement, éducation, développement durable, économie locale, démarches participatives, protection du patrimoine, etc.

Glacieret (VD)



Excursion guidée (VD)



Site à empreintes de dinosaures (JU)



Les geoparks : un indice d'intégration du géopatrimoine dans les activités sociales

- utilité économique et touristique
- utilité scientifique et pédagogique
- utilité pour la protection de la nature et du paysage

Vignoble, Geopark des Bauges, France



Canyon, Geopark des Bauges, France



Bloc erratique, Geopark Chablais, France



Atelier pédagogique, Geopark Chablais, FR



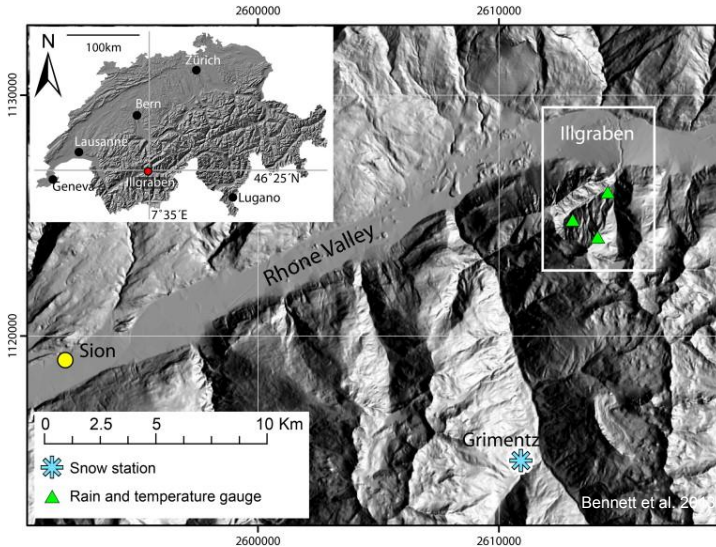
Trajectoires de géosites

Du **public** à l'**oubli** par le Tourisme et l'exploitation hydroélectrique : la Cascade de la Pissevache (VS)



Trajectoires de géosites


De la **science** au **public** par un parc naturel régional : L'Illgraben



Exemples de valorisation de géosite

Le contre-productif : la vulgarisation erronée ou inadaptée

L'initiative tombée dans l'oubli : les équipements dégradés



Exemples de valorisation de géosite

Le site équipé et interprété : Spéléo Rando Bauges (France) → médiation indirecte



Une visite en autonomie

On guide le regard



On explique les formations



Exemples de valorisation de géosite

Le module d'interprétation : Pfyn - Finges (VS) → médiation indirecte

Phase 1 : Concept d'interprétation de la géologie et d'aménagement de l'espace Nord (2014)



Exemples de valorisation de géosite

Le module d'interprétation : Pfyn - Finges (VS) → médiation indirecte

Phase 2 : Module d'interprétation autour de l'Illgraben place de la gare et OT de Leuk : 2017



Exemples de valorisation de géosite


Le module d'interprétation : Pfyn - Finges (VS) → médiation indirecte

Phase 3 : Module d'interprétation autour de l'Illgraben place de la gare et OT de Leuk : 2018

1

2

3



Exemples de valorisation de géosite

Les guides géologiques : Thierry Basset / Association Téthys → médiation directe



ISLANDE
Au coeur des hautes terres islandaises



SUISSE
Le glacier d'Aletsch



Pour aller plus loin :

- Que fait votre territoire en matière de valorisation de son géopatrimoine?
- Aimerez-vous vivre dans un Geopark?
- Quelles sont les retombées économiques du géotourisme?
- ...

Merci pour votre attention et rendez-vous à notre stand Relief!



Crue du Creugenat, le 10 décembre 2017, Chevez, Jura